

**INSTALLATION CLASSÉE POUR LA PROTECTION
DE L'ENVIRONNEMENT**
(Rubrique n° 2102 - Enregistrement)

- DEMANDEUR : MR OLLIVIER
Kerscao
29440 Saint Derrien
☎ 06 62 31 94 21
- SITE D'ÉLEVAGE : Kerscao 29440 Saint Derrien

DOSSIER ENREGISTREMENT

Élevage mixte : polyculture élevage porcin

Projet :

**Construction d'un bâtiment d'engraissement 600 places et d'une
quarantaine
Augmentation du nombre d'animaux autorisés
Mise à jour du plan d'épandage**





Liberté • Égalité • Fraternité
RÉPUBLIQUE FRANÇAISE

Ministère chargé
des installations classées
pour la protection de
l'environnement

Annexe I : Demande d'enregistrement pour une ou plusieurs installation(s) classée(s) pour la protection de l'environnement

N°15679*02

Articles L. 512-7 et suivants du code de l'environnement

La loi n° 78-17 du 6 janvier 1978 relative à l'informatique, aux fichiers et aux libertés s'applique aux données nominatives portées dans ce formulaire. Elle garantit un droit d'accès et de rectification pour ces données auprès du service destinataire.

1. Intitulé du projet

Construction d'un bâtiment d'engraissement porcin de 600 places et d'une quarantaine. Régularisation de l'effectif truies (+8 truies)
Demande d'enregistrement pour 144 truies, 20 cochettes, 850 places de post sevrage et 1470 places d'engraissement
Mise à jour du plan d'épandage et des quantités d'effluents traités au sein du GIE Ar Zeas

2. Identification du demandeur (remplir le 2.1.a pour un particulier, remplir le 2.1.b pour une société)

2.1.a Personne physique (vous êtes un particulier) :

Madame

Monsieur

Nom, prénom

2.1.b Personne morale (vous représentez une société civile ou commerciale ou une collectivité territoriale) :

Dénomination ou
raison sociale M OLLIVIER Chrisitan

N° SIRET 39083990000011

Forme juridique individuelle

Qualité du
signataire Dirigeant

2.2 Coordonnées (adresse du domicile ou du siège social)

N° de téléphone 0662319421

Adresse électronique christian.ollivier@xankom.net

N° voie

Type de voie

Nom de voie

Lieu-dit ou BPKerscao

Code postal 29440

Commune SAINT DERRIEN

Si le demandeur réside à l'étranger

Pays

Province/Région

2.3 Personne habilitée à fournir les renseignements demandés sur la présente demande

Cochez la case si le demandeur n'est pas représenté

Madame

Monsieur

Nom, prénom Manac'h Gabriel

Société PORC ARMOR Evolution

Service Environnement

Fonction Chargé d'étude

Adresse

N° voie

Type de voie

Nom de voie Camille Danguillaume

Lieu-dit ou BPZA de Ztang Ar Garront

Code postal 29150

Commune Châteaulin

N° de téléphone 0620847535

Adresse électronique gabriel.manach@porc-armor.com

3. Informations générales sur l'installation projetée

3.1 Adresse de l'installation

N° voie Type de voie Nom de la voie
 Lieu-dit ou BP Kerscao
Code postal 29440 Commune *Saint Derrien*

3.2 Emplacement de l'installation

L'installation est-elle implantée sur le territoire de plusieurs départements ? Oui Non

Si oui veuillez préciser les numéros des départements concernés :

L'installation est-elle implantée sur le territoire de plusieurs communes ? Oui Non

Si oui veuillez préciser le nom et le code postal de chaque commune concernée :

4. Informations sur le projet

4.1 Description

Description de votre projet, incluant ses caractéristiques physiques y compris les éventuels travaux de démolition et de construction
Nous sollicitons l'enregistrement au titre des installations classées pour la protection de l'environnement de l'élevage porcin pour :

144 truies, 20 cochettes, 850 places de post-sevrage et 1470 places d'engraissement soit 2092 Animaux Equivalents. L'effectif autorisés lors du dernier passage en enquête publique était de 120 reproducteurs, 540 porcelets et 864 PC soit une augmentation de 760 AE par rapport au dernier passage en enquête publique.

Les bâtiments d'élevage sont situés au lieu-dit Kerscao sur la commune de SAINT DERRIEN, section : B parcelle N° 913,, 1533, 914, 1168, 1169, 1532 et 1540. Les bâtiments en projet seront construits sur la section B parcelles 1542 et 1545 pour le bâtiment engraissement et sur la section B parcelles 1169 et 1168 pour la quarantaine. Dans le cadre du projet il est prévu de transformer 180 places d'engraissement en 400 places de post sevrage.

L'élevage est conduit en 4 bandes. La production attendue après projet est de 4600 porcelets permettant de vendre 4500 porcs charcutiers par an.

Le projet de construction des bâtiments engraissement (120 places) et post sevrage (150 places) initialement prévue dans la demande de 2011 et ayant aboutie à l'arrêté de prescription complémentaire de 2012 n'a pas été réalisé. Les effectifs présents réellement sont de 144 truies 1050 places de PC et 570 places de PS. Le projet consiste à construire un bâtiment de 600 places d'

Le projet consiste à construire un bâtiment de 600 places d'engraissement et une quarantaine. La surface du bâtiment en projet représente une emprise au sol de 748 m².

Construction d'un bâtiment engraissement : L = 39,30m ; l = 17,65m ; H = 5,23m
o Emprise au sol = 693,65 m²
o Surface de plancher = 693,65 m²

Construction d'un bâtiment quarantaine : L = 10,50m ; l = 5,20m ; H = 3,53m
o Emprise au sol = 54,60 m²
o Surface de plancher = 54,60 m²

L'ensemble des porcs seront élevés sur caillebotis après projet, les effluents produits sont uniquement de type lisier.

4.2 Votre projet est-il un :

Nouveau site

Site existant

4.3 Activité

Précisez la nature et le volume des activités ainsi que la ou les rubrique(s) de la nomenclature des installations classées dont la ou les installations projetées relèvent :

Numéro de rubrique	Désignation de la rubrique (intitulé simplifié) avec seuil	Identification des installations exprimées avec les unités des critères de classement	Régime
1331	Quantité d'engrais azoté présent sur l'exploitation	< 1000 t	Non soumis
1432	Stockage de liquide inflammable (visés à la rubrique 1430)	< 10 m ³	Non soumis
2102-1	Porcs (établissement d'élevage, vente, transit,...) en stabulation ou plein air	> 450 AE et < 2000 places PC ou 750 places de truies	Enregistrement
3660	Elevage intensif de porcs avec plus de 750 emplacements pour les truies	< 750 places de truies	Non soumis
2160	Silos et installations de stockage de céréales, grains,...	< 10000 m ³	Non soumis
2780	Compostage	< 3t/jr	Non soumis

5. Respect des prescriptions générales

5.1 Veuillez joindre un document permettant de justifier que votre installation fonctionnera en conformité avec les prescriptions générales édictées par arrêté ministériel.

Des guides de justificatifs sont mis à votre disposition à l'adresse suivante : http://www.ineris.fr/aida/consultation_document/10361.

Attention, la justification de la conformité à l'arrêté ministériel de prescriptions générales peut exiger la production de pièces annexes (exemple : plan d'épandage).

Vous pouvez indiquer ces pièces dans le tableau à votre disposition en toute fin du présent formulaire, après le récapitulatif des pièces obligatoires.

5.2 Souhaitez-vous demander des aménagements aux prescriptions générales mentionnées ci-dessus ? Oui Non

Si oui, veuillez fournir un document indiquant la nature, l'importance et la justification des aménagements demandés.

Le service instructeur sera attentif à l'ampleur des demandes d'aménagements et aux justifications apportées.

6. Sensibilité environnementale en fonction de la localisation de votre projet

Ces informations sont demandées en application de l'article R. 512-46-3 du code de l'environnement. Afin de réunir les informations nécessaires pour remplir le tableau ci-dessous, vous pouvez vous rapprocher des services instructeurs, et vous référer notamment à l'outil de cartographie interactive CARMEN, disponible sur le site de chaque direction régionale.

Le site Internet du ministère de l'environnement vous propose un regroupement de ces données environnementales par région, à l'adresse suivante : <https://www.ecologique-solidaire.gouv.fr/linformation-environnementale#e2>

Cette plateforme vous indiquera la définition de chacune des zones citées dans le formulaire.

Vous pouvez également retrouver la cartographie d'une partie de ces informations sur le site de l'inventaire national du patrimoine naturel (<http://inpn.mnhn.fr/zone/sinp/espaces/viewer/>).

Le projet se situe-t-il :

Oui Non

Si oui, lequel ou laquelle ?

Le projet se situe-t-il :	Oui	Non	Si oui, lequel ou laquelle ?
Dans une zone naturelle d'intérêt écologique, faunistique et floristique de type I ou II (ZNIEFF) ?	<input type="checkbox"/>	<input checked="" type="checkbox"/>	
En zone de montagne ?	<input type="checkbox"/>	<input checked="" type="checkbox"/>	
Dans une zone couverte par un arrêté de protection biotope ?	<input type="checkbox"/>	<input checked="" type="checkbox"/>	
Sur le territoire d'une commune littorale ?	<input type="checkbox"/>	<input checked="" type="checkbox"/>	
Dans un parc national, un parc naturel marin, une réserve naturelle (nationale ou régionale), une zone de conservation halieutique ou un parc naturel régional ?	<input type="checkbox"/>	<input checked="" type="checkbox"/>	
Sur un territoire couvert par un plan de prévention du bruit, arrêté ou le cas échéant, en cours d'élaboration ?	<input type="checkbox"/>	<input checked="" type="checkbox"/>	
Dans un bien inscrit au patrimoine mondiale ou sa zone tampon, un monument historique ou ses abords ou un site patrimonial remarquable ?	<input type="checkbox"/>	<input checked="" type="checkbox"/>	
Dans une zone humide ayant fait l'objet d'une délimitation ?	<input type="checkbox"/>	<input checked="" type="checkbox"/>	

Dans une commune couverte par un plan de prévention des risques naturels prévisibles (PPRN) ou par un plan de prévention des risques technologiques (PPRT) ? Si oui, est-il prescrit ou approuvé ?	<input type="checkbox"/>	<input checked="" type="checkbox"/>	
Dans un site ou sur des sols pollués ? [Site répertorié dans l'inventaire BASOL]	<input type="checkbox"/>	<input checked="" type="checkbox"/>	
Dans une zone de répartition des eaux ? [R.211-71 du code de l'environnement]	<input type="checkbox"/>	<input checked="" type="checkbox"/>	
Dans un périmètre de protection rapprochée d'un captage d'eau destiné à la consommation humaine ou d'eau minérale naturelle?	<input type="checkbox"/>	<input checked="" type="checkbox"/>	
Dans un site inscrit ?	<input type="checkbox"/>	<input checked="" type="checkbox"/>	
Le projet se situe-t-il, dans ou à proximité :	Oui	Non	Si oui, lequel et à quelle distance ?
D'un site Natura 2000 ?	<input type="checkbox"/>	<input checked="" type="checkbox"/>	4.66 km des tourbières de Lann Gazel et 5.6 km de l'Elorn
D'un site classé ?	<input type="checkbox"/>	<input checked="" type="checkbox"/>	

7. Effets notables que le projet est susceptible d'avoir sur l'environnement et la santé humaine

Ces informations sont demandées en application de l'article R. 512-46-3 du code de l'environnement.

7.1 Incidence potentielle de l'installation		Oui	Non	NC ¹	Si oui, décrire la nature et l'importance de l'effet (appréciation sommaire de l'incidence potentielle)
Ressources	Engendre-t-il des prélèvements en eau ? Si oui, dans quel milieu ?	<input checked="" type="checkbox"/>	<input type="checkbox"/>	<input type="checkbox"/>	La consommation annuelle après projet est estimée à 6556 m ³ en augmentation de 1302 m ³ par rapport à la situation avant projet. Le prélèvement d'eau se fait en eau souterraine à partir du forage de l'exploitation
	Impliquera-t-il des drainages / ou des modifications prévisibles des masses d'eau souterraines ?	<input type="checkbox"/>	<input checked="" type="checkbox"/>	<input type="checkbox"/>	

	Est-il excédentaire en matériaux ?	<input type="checkbox"/>	<input checked="" type="checkbox"/>	<input type="checkbox"/>	
	Est-il déficitaire en matériaux ? Si oui, utilise t-il les ressources naturelles du sol ou du sous-sol ?	<input checked="" type="checkbox"/>	<input type="checkbox"/>	<input type="checkbox"/>	Le projet prévoit la construction de bâtiment d'élevage qui nécessiteront des matériaux (bois, béton,...). Ces matériaux seront importés, il n'y a pas de consommation de ressources naturelles sur le site du projet.
Milieu naturel	Est-il susceptible d'entraîner des perturbations, des dégradations, des destructions de la biodiversité existante : faune, flore, habitats, continuités écologiques ?	<input type="checkbox"/>	<input checked="" type="checkbox"/>	<input type="checkbox"/>	
	Si le projet est situé dans ou à proximité d'un site Natura 2000, est-il susceptible d'avoir un impact sur un habitat / une espèce inscrit(e) au Formulaire Standard de Données du site ?	<input type="checkbox"/>	<input checked="" type="checkbox"/>	<input type="checkbox"/>	
	Est-il susceptible d'avoir des incidences sur les autres zones à sensibilité particulière énumérées au 6 du présent formulaire ?	<input type="checkbox"/>	<input checked="" type="checkbox"/>	<input type="checkbox"/>	
	Engendre-t-il la consommation d'espaces naturels, agricoles, forestiers, maritimes ?	<input checked="" type="checkbox"/>	<input type="checkbox"/>	<input type="checkbox"/>	748.25 m ² de surface agricole en culture
Risques	Est-il concerné par des risques technologiques ?	<input checked="" type="checkbox"/>	<input type="checkbox"/>	<input type="checkbox"/>	Le risque technologique principal est lié au risque incendie : 6 extincteurs de type EPA sont présents à l'intérieur des bâtiments et une réserve d'eau de 120 m ³ sera installé sur le site. Les risques de déversement de lisier sont limités (ouvrages enterrés, absence de pompe
	Est-il concerné par des risques naturels ?	<input type="checkbox"/>	<input checked="" type="checkbox"/>	<input type="checkbox"/>	

	Engendre-t-il des risques sanitaires ?	<input checked="" type="checkbox"/>	<input type="checkbox"/>	<input type="checkbox"/>	Les risques sanitaires sont liés à la gestion des cadavres et à la gestion des effluents. Les cadavres sont stockés dans un caisson frigorifique avant ramassage par l'équarrissage. Les effluents sont traités au sin d'une station de traitement biologique ou épandu dans le cadre du plan d'épandage présenté. Face aux risques sanitaires pour ces animaux, l'éleveur a établi un plan de bisoécurité
	Est-il concerné par des risques sanitaires ?	<input checked="" type="checkbox"/>	<input type="checkbox"/>	<input type="checkbox"/>	
Nuisances	Engendre-t-il des déplacements/des trafics ?	<input checked="" type="checkbox"/>	<input type="checkbox"/>	<input type="checkbox"/>	Le site reçoit des matières premières pour l'alimentation des animaux et des cochettes pour le renouvellement. Les porcs charcutiers sont ramassés environ tous les 15 jours. Les effluents sont acheminés à la station ou épandu. Le projet modifiera très faiblement le trafic sur site
	Est-il source de bruit ?	<input checked="" type="checkbox"/>	<input type="checkbox"/>	<input type="checkbox"/>	Le bruit sur l'élevage est lié à la circulation des engins motorisés, aux animaux (en particulier lors des départs ou des repas), de la ventilation. Il n'y a pas de tiers à proximité de l'élevage. Le nouveau bâtiment n'augmentera pas le bruit sur l'exploitation.
	Est-il concerné par des nuisances sonores ?	<input type="checkbox"/>	<input checked="" type="checkbox"/>	<input type="checkbox"/>	
	Engendre-t-il des odeurs ?	<input checked="" type="checkbox"/>	<input type="checkbox"/>	<input type="checkbox"/>	Les odeurs sont principalement liées aux effluents lors du stockage et de l'épandage. La fosse de stockage extérieur principale est couverte. Les épandages sont réalisés par pendillards et rapidement enfouis après épandage lorsque c'est possible.
	Est-il concerné par des nuisances olfactives ?	<input checked="" type="checkbox"/>	<input type="checkbox"/>	<input type="checkbox"/>	
	Engendre-t-il des vibrations ?	<input checked="" type="checkbox"/>	<input type="checkbox"/>	<input type="checkbox"/>	Le passage des camions sur la route générera des vibrations. L'extension de l'élevage de M Olivier générera 1 à 2 camions supplémentaires par mois
Est-il concerné par des vibrations ?	<input type="checkbox"/>	<input checked="" type="checkbox"/>	<input type="checkbox"/>		
	Engendre-t-il des émissions lumineuses?	<input type="checkbox"/>	<input checked="" type="checkbox"/>	<input type="checkbox"/>	
	Est-il concerné par des émissions lumineuses ?	<input type="checkbox"/>	<input checked="" type="checkbox"/>	<input type="checkbox"/>	
Emissions	Engendre-t-il des rejets dans l'air ?	<input checked="" type="checkbox"/>	<input type="checkbox"/>	<input type="checkbox"/>	L'activité d'élevage génère des rejets gazeux : CO2 et NH3
	Engendre-t-il des rejets liquides ? Si oui, dans quel milieu ?	<input type="checkbox"/>	<input checked="" type="checkbox"/>	<input type="checkbox"/>	
	Engendre-t-il des d'effluents ?	<input checked="" type="checkbox"/>	<input type="checkbox"/>	<input type="checkbox"/>	Les effluents sont traités (traitement biologique) ou épandus sur les terres en propre de l'exploitation
Déchets	Engendre-t-il la production de déchets non dangereux, inertes, dangereux ?	<input checked="" type="checkbox"/>	<input type="checkbox"/>	<input type="checkbox"/>	Les déchets sont gérés dans le respect de la réglementation en vigueur

Patrimoine/ Cadre de vie/ Population	Est-il susceptible de porter atteinte au patrimoine architectural, culturel, archéologique et paysager ?	<input type="checkbox"/>	<input checked="" type="checkbox"/>	<input type="checkbox"/>	
	Engendre-t-il des modifications sur les activités humaines (agriculture, sylviculture, urbanisme, aménagements) notamment l'usage des sols ?	<input type="checkbox"/>	<input checked="" type="checkbox"/>	<input type="checkbox"/>	

7.2 Cumul avec d'autres activités

Les incidences de l'installation, identifiées au 7.1, sont-elles susceptibles d'être cumulées avec d'autres activités existantes ou autorisées ?

Oui Non Si oui, décrivez lesquelles :

Aux niveaux des activités existantes on dénombre trois autres élevages existants dans un rayon de 1 km. La gestion des effluents est la principale incidence de l'activité d'élevage, celle ci est gérée indépendamment des autres exploitations. Il n'y a donc pas de cumul d'incidence sur ce point.

7.3 Incidence transfrontalière

Les incidences de l'installation, identifiées au 7.1, sont-elles susceptibles d'avoir des effets de nature transfrontalière ?

Oui Non Si oui, décrivez lesquels :

7.4 Mesures d'évitement et de réduction

Description, le cas échéant, des mesures et des caractéristiques du projet destinées à éviter ou réduire les effets négatifs notables du projet sur l'environnement ou la santé humaine (pour plus de précision, il vous est possible de joindre une annexe traitant de ces éléments) :

Les effluents sont traités au sein du GIE AR ZEAS (cf respect des prescriptions annexe 6)

L'ensemble des ouvrages de stockage ont été examinés. Ils sont construits en béton banché et ne présentent pas de signe de risque de fuites.

Les travaux se dérouleront sur une période courte 5 à 6 mois. L'activité de construction ne se déroulera que entre 8h et 20h.

8. Usage futur

Pour les sites nouveaux, veuillez indiquer votre proposition sur le type d'usage futur du site lorsque l'installation sera mise à l'arrêt définitif, accompagné de l'avis du propriétaire le cas échéant, ainsi que celui du maire ou du président de l'établissement public de coopération intercommunale compétent en matière d'urbanisme [5° de l'article R.512-46-4 du code de l'environnement].

9. Commentaires libres


10. Engagement du demandeur

A Saint Derrien

Le 18/05/2020

Signature du demandeur

18/05/2020



Bordereau récapitulatif des pièces à joindre à la demande d'enregistrement

Vous devez fournir le dossier complet en trois exemplaires, augmentés du nombre de communes dont l'avis est requis en application de l'article R. 512-46-11. Chaque dossier est constitué d'un exemplaire du formulaire de demande accompagné des pièces nécessaires à l'instruction de votre enregistrement, parmi celles énumérées ci-dessous.

1) Pièces obligatoires pour tous les dossiers :

Pièces	
P.J. n°1. - Une carte au 1/25 000 ou, à défaut, au 1/50 000 sur laquelle sera indiqué l'emplacement de l'installation projetée [1° de l'art. R. 512-46-4 du code de l'environnement]	<input checked="" type="checkbox"/>
P.J. n°2. - Un plan à l'échelle de 1/2 500 au minimum des abords de l'installation jusqu'à une distance qui est au moins égale à 100 mètres. Lorsque des distances d'éloignement sont prévues dans l'arrêté de prescriptions générales prévu à l'article L. 512-7, le plan au 1/2 500 doit couvrir ces distances augmentées de 100 mètres [2° de l'art. R. 512-46-4 du code de l'environnement]	<input checked="" type="checkbox"/>
P.J. n°3. - Un plan d'ensemble à l'échelle de 1/200 au minimum indiquant les dispositions projetées de l'installation ainsi que, jusqu'à 35 mètres au moins de celle-ci, l'affectation des constructions et terrains avoisinants ainsi que le tracé de tous les réseaux enterrés existants, les canaux, plans d'eau et cours d'eau [3° de l'art. R. 512-46-4 du code de l'environnement]	<input checked="" type="checkbox"/>
Requête pour une échelle plus réduite <input checked="" type="checkbox"/> : En cochant cette case, je demande l'autorisation de joindre à la présente demande d'enregistrement des plans de masse à une échelle inférieure au 1/200 [titre 1er du livre V du code de l'environnement]	<input checked="" type="checkbox"/>
P.J. n°4. - Un document permettant au préfet d'apprécier la compatibilité des activités projetées avec l'affectation des sols prévue pour les secteurs délimités par le plan d'occupation des sols, le plan local d'urbanisme ou la carte communale [4° de l'art. R. 512-46-4 du code de l'environnement]	<input checked="" type="checkbox"/>
P.J. n°5. - Une description de vos capacités techniques et financières [7° de l'art. R. 512-46-4 du code de l'environnement]	<input checked="" type="checkbox"/>
P.J. n°6. - Un document justifiant du respect des prescriptions générales édictées par le ministre chargé des installations classées applicables à l'installation. Ce document présente notamment les mesures retenues et les performances attendues par le demandeur pour garantir le respect de ces prescriptions [8° de l'art. R. 512-46-4 du code de l'environnement] Pour les installations d'élevage, se référer au point 5 de la notice explicative.	<input checked="" type="checkbox"/>

2) Pièces à joindre selon la nature ou l'emplacement du projet :

Pièces	
Si vous sollicitez des aménagements aux prescriptions générales mentionnés à l'article L. 512-7 applicables à l'installation :	
P.J. n°7. - Un document indiquant la nature, l'importance et la justification des aménagements demandés [Art. R. 512-46-5 du code de l'environnement].	<input type="checkbox"/>
Si votre projet se situe sur un site nouveau :	
P.J. n°8. - L'avis du propriétaire, si vous n'êtes pas propriétaire du terrain, sur l'état dans lequel devra être remis le site lors de l'arrêt définitif de l'installation [1° du I de l'art. 4 du décret n° 2014-450 et le 7° du I de l'art. R. 512-6 du code de l'environnement]. Cet avis est réputé émis si les personnes consultées ne se sont pas prononcées dans un délai de quarante-cinq jours suivant leur saisine par le demandeur.	<input type="checkbox"/>
P.J. n°9. - L'avis du maire ou du président de l'établissement public de coopération intercommunale compétent en matière d'urbanisme, sur l'état dans lequel devra être remis le site lors de l'arrêt définitif de l'installation [1° du I de l'art. 4 du décret n° 2014-450 et le 7° du I de l'art. R. 512-6 du code de l'environnement]. Cet avis est réputé émis si les personnes consultées ne se sont pas prononcées dans un délai de quarante-cinq jours suivant leur saisine par le demandeur.	<input type="checkbox"/>
Si l'implantation de l'installation nécessite l'obtention d'un permis de construire :	
P.J. n°10. - La justification du dépôt de la demande de permis de construire [1° de l'art. R. 512-46-6 du code de l'environnement]. Cette justification peut être fournie dans un délai de 10 jours après la présentation de la demande d'enregistrement.	<input checked="" type="checkbox"/>
Si l'implantation de l'installation nécessite l'obtention d'une autorisation de défrichement :	
P.J. n°11. - La justification du dépôt de la demande d'autorisation de défrichement [2° de l'art. R. 512-46-6 du code de l'environnement]. Cette justification peut être fournie dans un délai de 10 jours après la présentation de la demande d'enregistrement.	<input type="checkbox"/>
Si l'emplacement ou la nature du projet sont visés par un plan, schéma ou programme figurant parmi la liste suivante :	
P.J. n°12. - Les éléments permettant au préfet d'apprécier, s'il y a lieu, la compatibilité du projet avec les plans, schémas et programmes suivants : [9° de l'art. R. 512-46-4 du code de l'environnement]	<input checked="" type="checkbox"/>
- le schéma directeur d'aménagement et de gestion des eaux (SDAGE) prévu par les articles L. 212-1 et L. 212-2 du code de l'environnement	<input checked="" type="checkbox"/>

- le schéma d'aménagement et de gestion des eaux (SAGE) prévu par les articles L. 212-3 à L. 212-6 du code de l'environnement
- le schéma régional des carrières prévu à l'article L. 515-3
- le plan national de prévention des déchets prévu par l'article L. 541-11 du code de l'environnement
- le plan national de prévention et de gestion de certaines catégories de déchets prévu par l'article L. 541-11-1 du code de l'environnement
- le plan régional de prévention et de gestion des déchets prévu par l'article L. 541-13 du code de l'environnement
- le programme d'actions national pour la protection des eaux contre la pollution par les nitrates d'origine agricole prévu par le IV de l'article R. 211-80 du code de l'environnement
- le programme d'actions régional pour la protection des eaux contre la pollution par les nitrates d'origine agricole prévu par le IV de l'article R. 211-80 du code de l'environnement

Si votre projet nécessite une évaluation des incidences Natura 2000 :

P.J. n°13. - L'évaluation des incidences Natura 2000 [article 1° du I de l'art. R. 414-19 du code de l'environnement]. Cette évaluation est proportionnée à l'importance du projet et aux enjeux de conservation des habitats et des espèces en présence [Art. R. 414-23 du code de l'environnement].

P.J. n°13.1. - Une description du projet accompagnée d'une carte permettant de localiser l'espace terrestre ou marin sur lequel il peut avoir des effets et les sites Natura 2000 susceptibles d'être concernés par ces effets ; lorsque le projet est à réaliser dans le périmètre d'un site Natura 2000, un plan de situation détaillé est fourni ; [1° du I de l'art. R. 414-23 du code de l'environnement]

P.J. n°13.2. Un exposé sommaire des raisons pour lesquelles le projet est ou non susceptible d'avoir une incidence sur un ou plusieurs sites Natura 2000 [2° du I de l'art. R. 414-23 du code de l'environnement].

Dans l'affirmative, cet exposé précise la liste des sites Natura 2000 susceptibles d'être affectés, compte tenu de la nature et de l'importance du projet, de sa localisation dans un site Natura 2000 ou de la distance qui le sépare du ou des sites Natura 2000, de la topographie, de l'hydrographie, du fonctionnement des écosystèmes, des caractéristiques du ou des sites Natura 2000 et de leurs objectifs de conservation [2° du I de l'art. R. 414-23 du code de l'environnement].

P.J. n°13.3. Dans l'hypothèse où un ou plusieurs sites Natura 2000 sont susceptibles d'être affectés, le dossier comprend également une analyse des effets temporaires ou permanents, directs ou indirects, que le projet peut avoir, individuellement ou en raison de ses effets cumulés avec d'autres projets dont vous êtes responsable, sur l'état de conservation des habitats naturels et des espèces qui ont justifié la désignation du ou des sites [II de l'art. R. 414-23 du code de l'environnement].

P.J. n°13.4. S'il résulte de l'analyse mentionnée au 13.3 que le projet peut avoir des effets significatifs dommageables, pendant ou après sa réalisation, sur l'état de conservation des habitats naturels et des espèces qui ont justifié la désignation du ou des sites, le dossier comprend un exposé des mesures qui seront prises pour supprimer ou réduire ces effets dommageables [III de l'art. R. 414-23 du code de l'environnement].

P.J. n°13.5. Lorsque, malgré les mesures prévues en 13.4, des effets significatifs dommageables subsistent sur l'état de conservation des habitats naturels et des espèces qui ont justifié la désignation du ou des sites, le dossier d'évaluation expose, en outre : [IV de l'art. R. 414-23 du code de l'environnement] :

- **P.J. n°13.5.1** La description des solutions alternatives envisageables, les raisons pour lesquelles il n'existe pas d'autre solution que celle retenue et les éléments qui permettent de justifier la réalisation du projet, dans les conditions prévues aux VII et VIII de l'article L. 414-4 du code de l'environnement ; [1° du IV de l'art. R. 414-23 du code de l'environnement]

- **P.J. n°13.5.2** La description des mesures envisagées pour compenser les effets dommageables que les mesures prévues au

13.4 ci-dessus ne peuvent supprimer. Les mesures compensatoires permettent une compensation efficace et proportionnée au regard de l'atteinte portée aux objectifs de conservation du ou des sites Natura 2000 concernés et du maintien de la cohérence globale du réseau Natura 2000. Ces mesures compensatoires sont mises en place selon un calendrier permettant d'assurer une continuité dans les capacités du réseau Natura 2000 à assurer la conservation des habitats naturels et des espèces. Lorsque ces mesures compensatoires sont fractionnées dans le temps et dans l'espace, elles résultent d'une approche d'ensemble, permettant d'assurer cette continuité ; [2° du IV de l'art. R. 414-23 du code de l'environnement]

- **P.J. n°13.5.3** L'estimation des dépenses correspondantes et les modalités de prise en charge des mesures compensatoires, qui sont assumées par vous [3° du IV de l'art. R. 414-23 du code de l'environnement].

Si votre projet concerne les installations qui relèvent des dispositions des articles L. 229-5 et 229-6 :

P.J. n°14. - La description :

- Des matières premières, combustibles et auxiliaires susceptibles d'émettre du gaz à effet de serre ;
- Des différentes sources d'émissions de gaz à effet de serre de l'installation ;
- Des mesures prises pour quantifier les émissions de gaz à effet de serre grâce à un plan de surveillance qui réponde aux exigences du règlement pris en application de la directive 2003/87/CE du Parlement européen et du Conseil du 13 octobre 2003 établissant un système d'échange de quotas d'émission de gaz à effet de serre. Ce plan peut être actualisé par l'exploitant dans les conditions prévues par ce même règlement sans avoir à modifier son enregistrement. [10° de l'art. R. 512-46-4 du code de l'environnement]

P.J. n°15. Un résumé non technique des informations mentionnées dans la pièce jointe n°14 [10° de l'art. R. 512-46-4 du code de l'environnement]

Si votre projet concerne une installation d'une puissance supérieure ou égale à 20 MW :

P.J. n°16. - Une analyse coûts-avantages afin d'évaluer l'opportunité de valoriser de la chaleur fatale notamment à travers un réseau de chaleur ou de froid. Un arrêté du ministre chargé des installations classées et du ministre chargé de l'énergie, pris dans les formes prévues à l'article L. 512-5, définit les installations concernées ainsi que les modalités de réalisation de l'analyse coûts-avantages. [11° de l'art. R. 512-46-4 du code de l'environnement]

P.J. n°17. - Une description des mesures prises pour limiter la consommation d'énergie de l'installation Sont fournis notamment les éléments sur l'optimisation de l'efficacité énergétique, tels que la récupération secondaire de chaleur. [12° de l'art. R. 512-46-4 du code de l'environnement]

3) Autres pièces volontairement transmises par le demandeur :

Veillez compléter le tableau ci-joint en indiquant les pièces supplémentaires que vous souhaitez transmettre à l'administration.

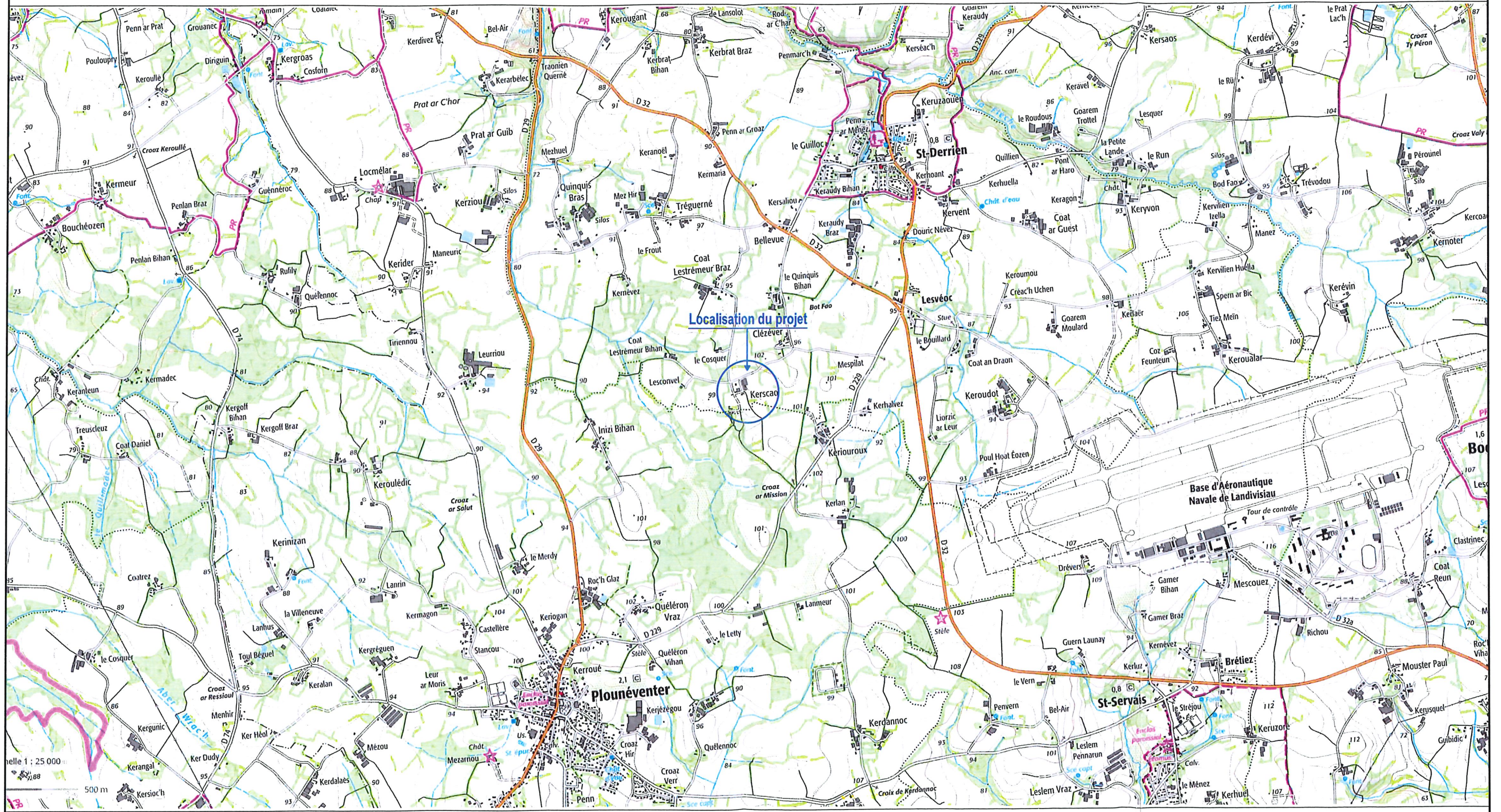
Pièces

Pièce jointe 18 Attestation SDIS	v
Pièce jointe 19 Analyses d'eau du forage	v
Pièce jointe 20 Etude d'incidence forage	v

Pièce Jointe N°1

Carte au 1/25000

CARTE IGN - Echelle : 1/25000ème



Localisation du projet

Clézever

Base d'Aéronautique Navale de Landivisau

Plouventer

St-Servais




Echelle 1 : 25 000

500 m

Pièce Jointe N°2
Plan de situation au 1/2500

DIRECTION GÉNÉRALE DES
FINANCES PUBLIQUES

EXTRAIT DU PLAN CADASTRAL

-  Limite de propriété
-  Bâtiments existants
-  Bâtiments en projet
-  Angles de prise de vue
-  Courbes de niveaux
-  Rayon 100m
-  Rayon 35m

Département :
FINISTERE

Commune :
SAINT-DERRIEN

Section : B
Feuille : 000 B 02

Échelle d'origine : 1/2500
Échelle d'édition : 1/2000

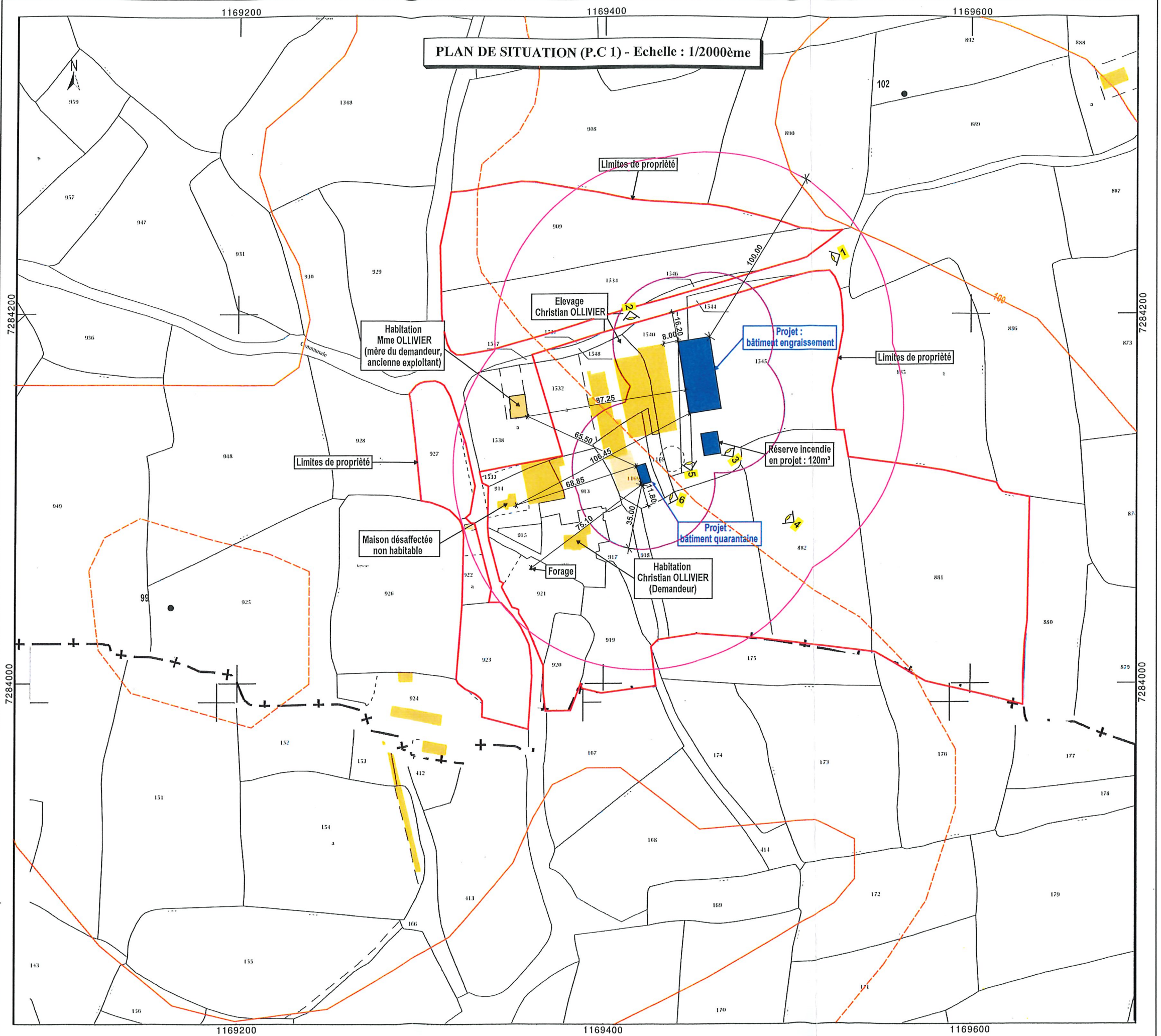
Date d'édition : 18/03/2020
(fuseau horaire de Paris)

Coordonnées en projection : RGF93CC48

Le plan visualisé sur cet extrait est géré par le
centre des impôts foncier suivant :
BREST
Bureau Antenne du cadastre de MORLAIX
PLACE DU POULIET 29679
29679 MORLAIX CEDEX
tél. 02.98.88.91.55 -fax 02.98.88.92.04
ptgc.finistere.morlaix@dgif.finances.gouv.fr

Cet extrait de plan vous est délivré par :

cadastre.gouv.fr
©2017 Ministère de l'Action et des Comptes
publics



Pièce Jointe N°3
Plan d'ensemble au 1/500